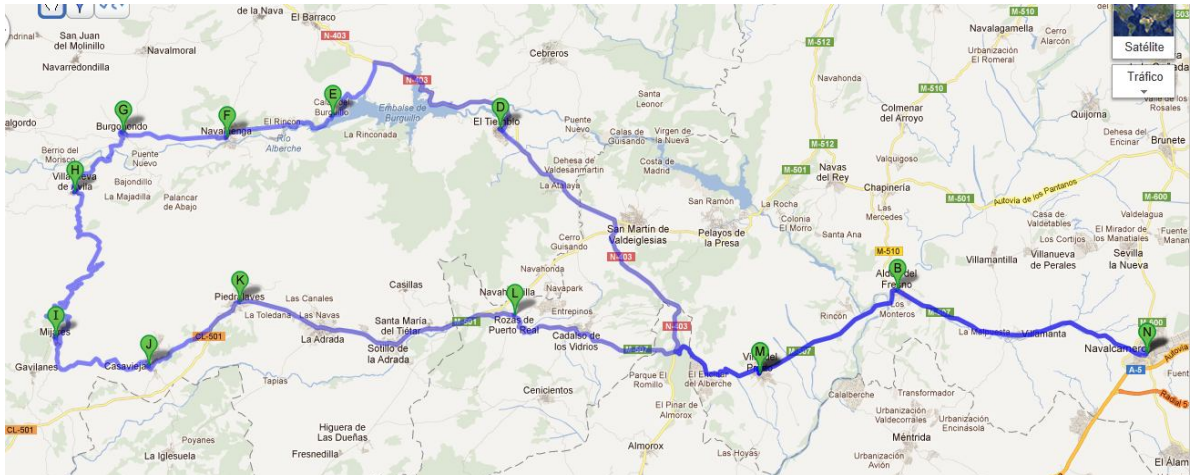


RUTA A:

# Sierra de Avila – Puerto de Mijares 27/05/2012



- A) - CONSIDERACIONES GENERALES
- B) - PUNTO DE ENCUENTRO Y CONCENTRACIÓN
- C) - RUTA INICIAL: MADRID/NAVALCARNERO – EL TIEMBLO
- D) - RUTA: EL TIEMBLO - PUERTO DE MIJARES (Parada Intermedia)
- E) - RUTA VUELTA: MIJARES – MADRID/NAVALCARNERO



[www.angulo.net/motoenlaces](http://www.angulo.net/motoenlaces)

**MOTOENLACES**  
NAVALCARNERO

## **A) - CONSIDERACIONES GENERALES.**

Como habitualmente, preparamos una nueva excusa a modo de ruta para **DISFRUTAR** de una mañana de domingo montando en moto y compartiendo.

Revisa tu moto unos días antes de la salida (niveles, presión de neumáticos, dibujo, luces, frenos, etc.), lleva siempre contigo toda la documentación en regla y sobre todo acude a la cita con el depósito lleno. Aunque en este caso por los kilómetros a recorrer (215 Kms.) no será necesario, si durante la ruta hubiese que parar a repostar, repostamos todos.

Dando por hecho los requisitos básicos de seguridad (casco, guantes, botas, chaqueta y pantalón, etc.) recordaros que en este caso, por tratarse de una ruta corta y con la meteorología a nuestro favor, no considero importante recomendar protecciones especiales (chubasquero, mono impermeable, cubre botas, etc.) parece que el día será primaveral, pero como recomendación y no solo en este caso, conviene llevar siempre un chaleco reflectante.

Entendemos, por nuestra “amplia” experiencia, todos los conceptos principales de seguridad, modos de circulación como en ZIG-ZAG o de manera escalonada, las señales de advertencia y sobre todo el sentido común. La camaradería con los que circulamos o con quienes nos cruzamos en el camino nos hará disfrutar más de la moto y de la carretera.

Veréis en esta ruta que todo el trazado es por carreteras comarcales y secundarias por lo que os recomiendo extremar la precaución, sobre todo en los tramos del Puerto de Mijares donde necesariamente circularemos en fila por lo angosto de la calzada, en la bajada recordad aumentar la distancia de seguridad con el de delante para compensar, durante la frenada, la inercia de la moto en las curvas y procurad llegar siempre “*con los deberes hechos*”.

La circulación en grupo se entiende como tal “**EN GRUPO**”, se adaptará la velocidad de circulación a la que permita disfrutar a todos de la carretera. En función al número de componentes, menor velocidad en cabeza ya que el efecto “*goma*” en la cola aumenta considerablemente.

Revisaros este libro de ruta para que en caso de rotura del grupo saber llegar a la siguiente parada de reagrupamiento que en este caso haremos en El Tiemblo, Alto de Mijares e incorporación a M-501.

Por último, desearos buena ruta y espero que esta sea el preámbulo de la siguiente.

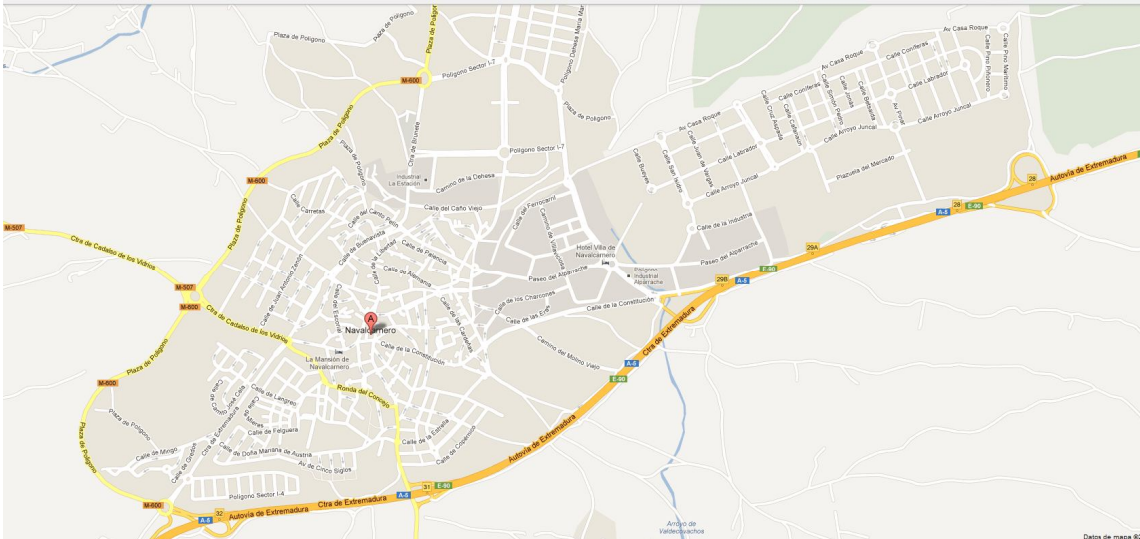
Vvs.

Adolfo de Diego.  
Road Leader - 659.194.764



**B) – PUNTO DE ENCUENTRO Y CONCENTRACION.**

Quedamos sobre las 09:15 en la Plaza de Segovia, hay sitios para tomar café antes de salir. Dejamos las motos en batería en la zona de carga y descarga,

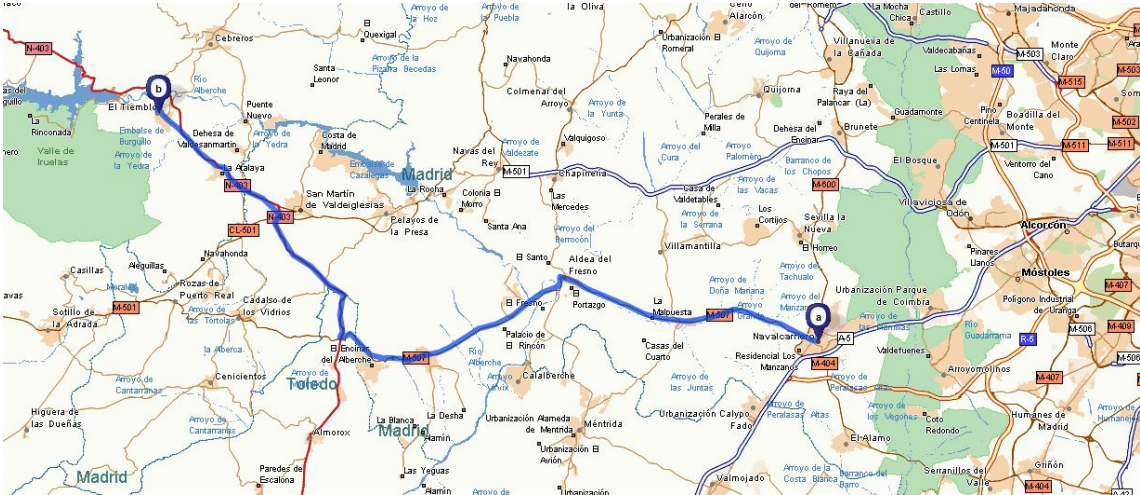


Saldremos sobre las 09:30 dirección Villamanta, Aldea del Fresno por la M-507, pasados Villa del Prado y El Encinar del Alberche llegamos al cruce de la carretera N-403 donde tomamos a la derecha dirección Ávila.

**C) – RUTA INICIAL**

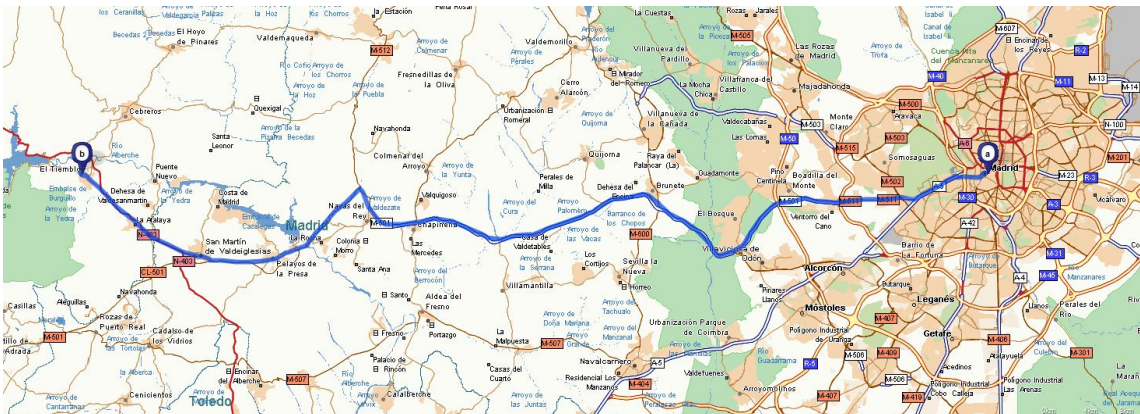
**MADRID/NAVALCARNERO – EL TIEMBLLO**

Desde Navalcarnero, por la M-507 hacia Villamanta, Aldea del Fresno, pasados Villa del Prado y El Encinar del Alberche llegamos al cruce de la carretera N-403 donde tomamos a la derecha dirección Ávila.



En las rotondas sobre la M-501 continuamos hacia Ávila siempre por la N-403 ya que vamos a El Tiemblo. Desde Navalcarnero son 58 Kms. por lo que aproximadamente llegaremos sobre las 10:30.

**INICIO DESDE MADRID**



Quienes se agrupen desde Madrid, Boadilla u otras zonas lo mejor es coger la autovía M-501 o Carretera de los Pantanos y nada más pasar San Martín de Valdeiglesias desviarse a la N-403 dirección Ávila hasta la salida de El Tiemblo.

Desde Madrid son 80 Kms. de autovía y buena carretera.

## RUTA: PUERTO DE MIJARES 2012 – 27/05/2012

Dejamos atrás las rotondas y seguimos hasta la salida de El Tiemblo



Continuamos hacia el centro hasta llegar a una rotonda con los Toros de Guisando, en el lateral aparcamos ya que hay varios bares para almorzar, tomar café y cambiar impresiones.

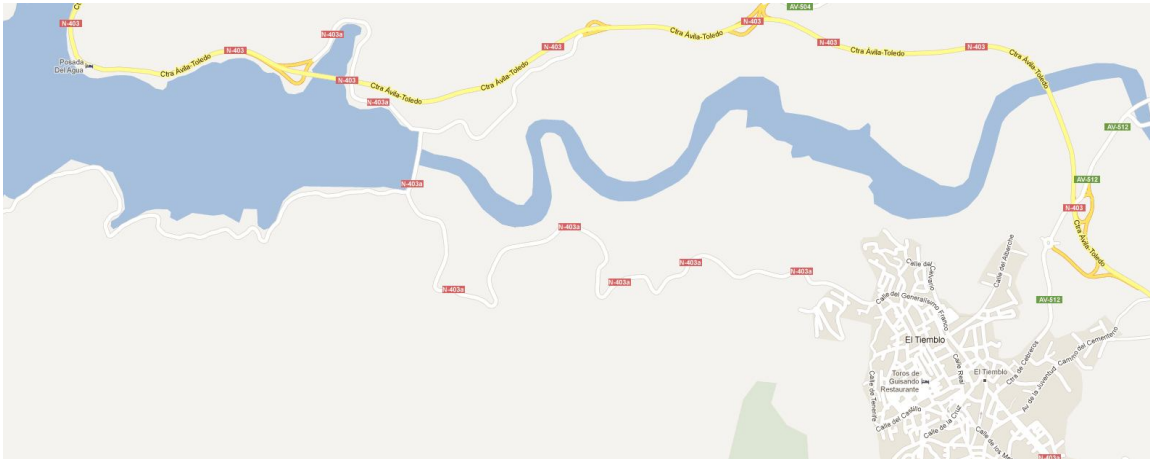
Aquí reagrupamos y seguro que encontramos más motos ya que es una zona habitual de parada.



Sobre las 11:00 y una vez repuestas las fuerzas con el café y los churros si es necesario, salimos para seguir camino hasta Mijares.

**C) – RUTA: EL TIEMBLO – PUERTO DE MIJARES**

Salimos por el centro del pueblo por la **N-403a** para incorporarnos a la general por la antigua carretera que cruza la presa del pantano de El Burguillo.



## **ruta: PUERTO DE MIJARES 2012 – 27/05/2012**

Una vez pasado el embalse continuamos para incorporarnos nuevamente a la N-403 dirección Avila y seguimos hasta llegar a la desviación de Navaluenga y Burgoñondo AV-902.



Por la falta de rotonda, el giro a la izquierda se hace mediante STOP así que pasado el cruce, si es necesario, paramos a la derecha para reagruparnos siempre en fila y hasta que se incorpore el último.

## **RUTA: PUERTO DE MIJARES 2012 – 27/05/2012**

De aquí en adelante vamos bordeando el embalse de El Burguillo y carretera por Navaluenga y hasta Burghondo.



Con carreteras como esta, alguien con cámara irá adelantándose para hacer fotos al paso del grupo. También llevaremos alguna cámara de abordo para hacer video durante la ruta.

## RUTA: PUERTO DE MIJARES 2012 – 27/05/2012



En Burgohondo cruce a la izquierda por la AV-901 que es la carretera de Navarrevisca pero seguimos dirección a Villa Nueva de Avila y Mijares.



**ATENCIÓN** que aquí el firme cambia y podemos encontrar zonas en mal estado.



En la bifurcación, tomamos el desvío a la izquierda dirección Villanueva de Ávila – Mijares por la AV-901.

## RUTA: PUERTO DE MIJARES 2012 – 27/05/2012



Circulamos por carreteras sinuosas, cruzando el río Alberche en este tramo.



**IMPORTANTE** durante el puerto es circular en fila y pendientes del tráfico en sentido contrario, no hay línea central y los arcenes son inexistentes.



Coronamos el puerto (1.570 mts.) y paramos a fotografiar el entorno y demás. Según horario previsto 12:15 para continuar con la ruta de vuelta.

**E) – RUTA VUELTA: MIJARES – NAVALCARNERO/MADRID**



Después de casi 20 Kms. de bajada, pasar Mijares sin abandonar la AV-901 dirección Casavieja a 10 Km. (venimos de Burgohondo 30 Km.). Insisto en la precaución con las distancias de seguridad en las bajadas de puertos.



En Casavieja seguir hasta el cruce de Arenas para coger a izquierdas (con preferencia) dirección Madrid CL-501 hacia Piedralaves.



Tomamos izquierda dirección CL-501 Madrid (M-501). Irnos por la salida de la derecha nos sacaría a la misma carretera pero más retrasado.

## RUTA: PUERTO DE MIJARES 2012 – 27/05/2012



Llegamos al cruce de la CL-501 STOP. Tomar dirección Madrid (a 97 Km.)

Volvemos a buena carretera, pasamos Piedralaves, La Adrada, Sotillo de la Adrada, Santa María del Tietar y llegamos hasta la rotonda del desvío a Madrid por M-501 o Navalcarnero por la M-507



En la rotonda se separaría el grupo, para que quienes vuelvan a casa dirección Brunete (45 Km.) y Madrid ( 78 Km.) continúen de frente por la M-501. El resto desvío a la derecha por M-507 a Navalcarnero pasando por Rozas de Puerto Real y Cadalso de los Vidrios.



Pasado Cadalso de los Vidrios, ojo al cruce de la N-403, STOP y seguimos de frente por la M-507 hacia Villa del Prado.

## RUTA: PUERTO DE MIJARES 2012 – 27/05/2012



Atentos el tramo de bajada dirección El Encinar del Alberche y Villa del Prado por sus curvas y pendientes. Resto de tramos son los pasos por Aldea del Fresno, Villamanta y Navalcarnero.

### - FINAL DE RUTA -

Espero que os guste y disfrutemos de un buen día de moto, esperando volver a organizar, durante el año, nuevas y atractivas rutas con las que disfrutar.

Gracias por participar.

### OTRAS RUTAS

- Sierra de Madrid I (Cebreos - Cruz verde)
  - Sierra de Madrid II (Puerto Canencia)
  - Comida y visita a Segovia (2 puertos)
  - Pingüinos (Puente Duero – Cuellar)
  - Sierra de Gredos (Puerto de Mijares)
  - Guadalajara (Ruta de los pantanos)
  - Camino de Santiago (6 días, 4 caminos)
  - Picos de Europa (fin de semana rural)
  - Galicia Costa (Ruta del marisco)
  - Comarca de Las Hurdes (La Alberca)
- *Realizada*
  - *En preparación*
  - *Julio 2012*
  - *Realizada*
  - *Realizada*
  - *Próximamente*
  - *En preparación*
  - *Próximamente*
  - *Próximamente*
  - *Próximamente*

### COLABORAN:



- X PARALELO
- X EQUILIBRADO
- X MECÁNICA
- X AMORTIGUADORES





















Cuesta del Águila, 5 - Telef.: 91 811 16 67 - Mov.: 608 62 43 68  
28600 Navalcarnero (Madrid)



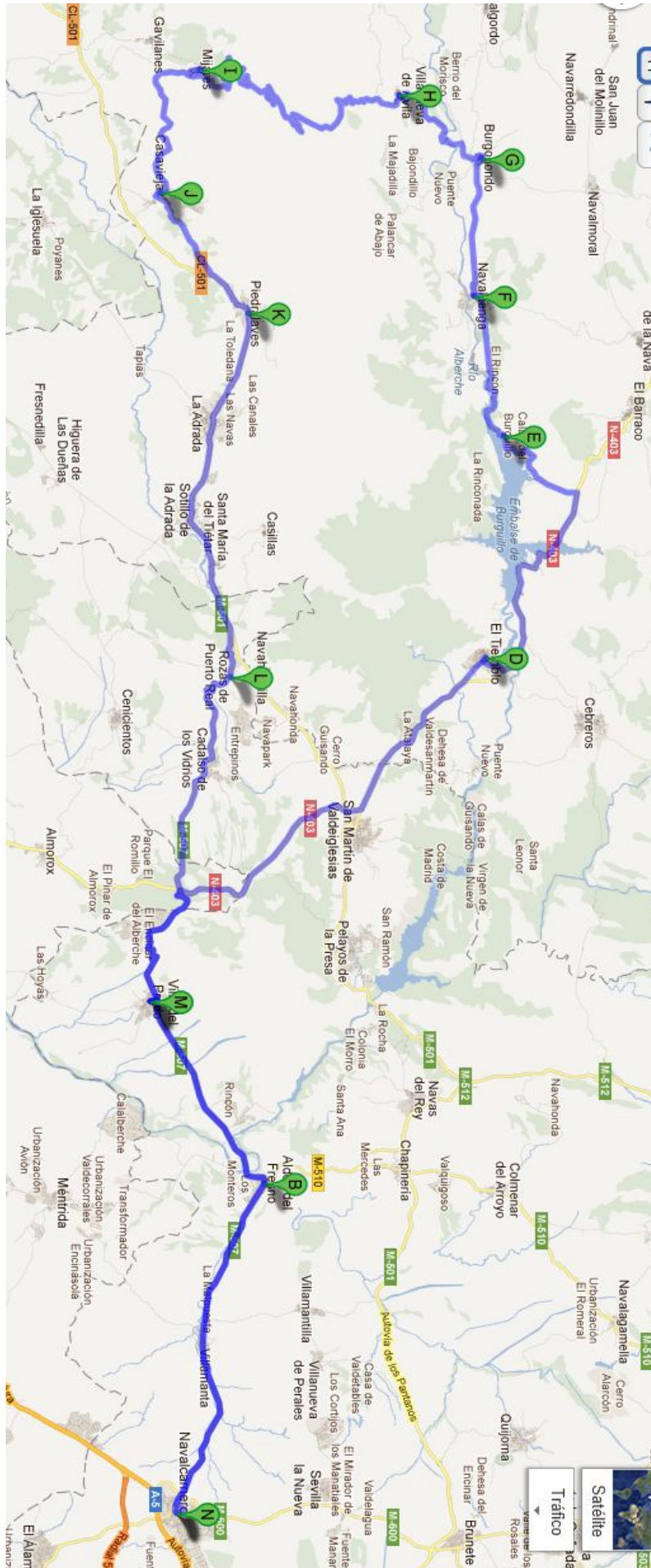
[www.angulo.net/motoenlaces](http://www.angulo.net/motoenlaces)



## ANEXOS

<p><b>Stop:</b> Brazo extendido hacia abajo, palma de la mano hacia atrás.</p> 	<p><b>Fija de uno:</b> Brazo extendido, dedo índice apuntando hacia arriba.</p> 	<p><b>Llevas el intermitente encendido:</b> Con el brazo extendido abrir y cerrar el puño.</p> 
<p><b>Aminorar la marcha:</b> Brazo extendido, palma de la mano hacia abajo.</p> 	<p><b>Fija de dos:</b> Brazo extendido, dedo índice y medio hacia arriba.</p> 	<p><b>Repostar:</b> Señalar con el dedo índice el tapon del depósito.</p> 
<p><b>Acelerar la marcha:</b> Brazo extendido, palma de la mano hacia arriba.</p> 	<p><b>Obstáculos en la carretera:</b> Obstáculo a la derecha señalarlo con el pie derecho, si está en la izquierda señalarlo con la mano.</p> 	<p><b>Parar para beber:</b> Dedos de la mano cerrados menos el pulgar, señalar el dedo hacia al boca.</p> 
<p><b>Guiame:</b> Brazo extendido, flexionarlo unos 45 grados, dedo índice apuntando hacia delante.</p> 	<p><b>Llevas las largas:</b> brazo arriba con la palma de la mano hacia el casco.</p> 	<p><b>Parar para descansar:</b> Brazo extendido, movimientos cortos hacia arriba y abajo con el puño cerrado.</p> 
<p><b>Sígueme:</b> Brazo extendido por encima del hombro, palma de la mano hacia delante.</p> 	<p><b>Próxima salida:</b> Brazo extendido, dedo índice extendido, flexionar el brazo hacia delante.</p> 	<p><b>Saludo por adelantamiento:</b> Estirar la pierna derecha una vez terminamos el adelantamiento o mientras, solo si es posible.</p> 
<p><b>Saludo motero:</b> Brazo extendido y dedos haciendo el símbolo de V.</p> 	<p><b>Parada:</b> Brazo extendido y puño cerrado.</p> 	

# RTA: PUERTO DE MIJARES 2012 – 27/05/2012



CARTEL

# RUTA EN MOTO



**Domingo 27/05/2012**

Concentración y salida:  
Plaza de Segovía 09:30



Distancia: 215 Kms.  
Tiempo estimado: 4 hrs.  
Dificultad: \*\*\*  
Carretera: \*\*\*  
Paisajes: \*\*\*\*\*

**215 Kms. - Navalcarnero - El Tiemblo - Mijares - Navalcarnero**

Descárgate el libro de ruta en: [www.angulo.net/motoenlaces](http://www.angulo.net/motoenlaces)

**COLABORAN:**

**ángulo**  
Informática Profesional - Seguridad - Videovigilancia  
Mantenimiento - Programación - Consultoría

**MOTOCICLETAS RAFAEL**  
NAVALCARNERO  
C/ Mirasierra, Local B ☎ 91 811 10 08

**CARUIZ, S.L.**  
SERVICIO  
LAVADO  
ENGRASE  
NEUMATICOS  
GOOD YEAR  
Cuesta del Águila, 5 - Telf.: 91 811 16 67 - Mov.: 608 62 43 68  
28000 Navalcarnero (Madrid)

**MOTOENLACES**  
www.angulo.net/motoenlaces NAVALCARNERO